



РОССИЙСКАЯ ФЕДЕРАЦИЯ
КАРАЧАЕВО-ЧЕРКЕССКАЯ РЕСПУБЛИКА
МИНИСТЕРСТВО ИМУЩЕСТВЕННЫХ И ЗЕМЕЛЬНЫХ ОТНОШЕНИЙ КЧР
**КАРАЧАЕВО-ЧЕРКЕССКОЕ РЕСПУБЛИКАНСКОЕ ГОСУДАРСТВЕННОЕ
БЮДЖЕТНОЕ УЧРЕЖДЕНИЕ «РЕСПУБЛИКАНСКИЙ КАДАСТРОВЫЙ ЦЕНТР»**
369000, г.Черкесск, ул.Кавказская, д. 19, 5 этаж, каб. 10, тел. 8-8782-25-00-22, kchrgburkts@mail.ru

**РЕШЕНИЕ
О ПЕРЕСЧЕТЕ КАДАСТРОВОЙ СТОИМОСТИ**

20.08.2020

№09/20-195


Карачаево-Черкесским республиканским государственным бюджетным учреждением «Республиканский кадастровый центр» (далее - Учреждение) по итогам рассмотрения обращения об исправлении технической и (или) методологической ошибок, допущенных при определении кадастровой стоимости, принято решение о пересчете кадастровой стоимости.

№ п/п	Показатели	Сведения
1.	реквизиты обращения об исправлении ошибок	№96 от 03.08.2020г.
2.	информация о заявителе	Общество с ограниченной ответственностью «Райграс»
3.	кадастровый номер (кадастровые номера) и адрес (адреса) (при наличии) объекта недвижимости (объектов недвижимости), при определении кадастровой стоимости которого (которых) были допущены ошибки, в отношении которого (которых) подано обращение об исправлении ошибок	09:04:0101300:4428, Российская Федерация, Карачаево-Черкесская Республика, г Черкесск, ул Октябрьская, д 321
4.	информация о проведенной	согласно статье 13 Федерального

	<p>проверке на наличие технических и (или) методологических ошибок</p>	<p>закона от 03.07.2016 №237-ФЗ «О государственной кадастровой оценке», перечень объектов недвижимости, подлежащих государственной кадастровой оценке (далее – Перечень), формируется органом регистрации прав. На основании данных Перечня и в соответствии с методическими указаниями, утвержденными Приказом Минэкономразвития России от 12.05.2017 №226 (далее – Методические указания), объекту недвижимости с кадастровым номером 09:04:0101300:4428 были указаны характеристики согласно сведений ЕГРН.</p> <p>При проведении ГКО отсутствовала информация о годе постройки, материале стен, фактическом использовании, функциональном и техническом износе.</p> <p>В ходе проведенной проверки, согласно данных Технического паспорта от 03.04.2014г. №б/н (инв. №91:401:002:00000:4610) выявлено, что объект капитального строительства имеет год постройки – 2012г., площадь – 2275,2 кв.м., объем – 9511 куб.м, материал наружных стен – кирпичные, высоту – 9,8 м, которые существенно влияют на расчет кадастровой стоимости.</p>
5.	<p>информация о виде допущенных ошибок (единичная техническая ошибка, системная техническая ошибка, единичная методологическая ошибка, системная методологическая</p>	<p>единичная техническая ошибка (описка, опечатка, арифметическая ошибка или иная подобная ошибка), допущенная при определении кадастровой стоимости одного объекта недвижимости и</p>


	ошибка)	повлиявшая на величину его кадастровой стоимости
6.	кадастровая стоимость объекта недвижимости (объектов недвижимости), в отношении которого (которых) подано обращение об исправлении ошибок, определенную в результате исправления допущенных ошибок (руб.)	48 827 030,96

Начальник отдела по
работе с обращениями




А.П. Эркенов

Оценщик отдела определения
кадастровой стоимости
объектов недвижимости



А.И. Салпагаров

Директор



М.С. Кубанов