



РОССИЙСКАЯ ФЕДЕРАЦИЯ
КАРАЧАЕВО-ЧЕРКЕССКАЯ РЕСПУБЛИКА
МИНИСТЕРСТВО ИМУЩЕСТВЕННЫХ И ЗЕМЕЛЬНЫХ ОТНОШЕНИЙ КЧР
**КАРАЧАЕВО-ЧЕРКЕССКОЕ РЕСПУБЛИКАНСКОЕ ГОСУДАРСТВЕННОЕ
БЮДЖЕТНОЕ УЧРЕЖДЕНИЕ «РЕСПУБЛИКАНСКИЙ КАДАСТРОВЫЙ ЦЕНТР»**
369000, г.Черкесск, ул.Кавказская, д. 19, 5 этаж, каб. 10, тел. 8-8782-25-00-22, kchrgburkts@mail.ru

**РЕШЕНИЕ
О ПЕРЕСЧЕТЕ КАДАСТРОВОЙ СТОИМОСТИ**

13.11.2020

№09/20-310


Карачаево-Черкесским республиканским государственным бюджетным учреждением «Республиканский кадастровый центр» (далее - Учреждение) по итогам рассмотрения обращения об исправлении технической и (или) методологической ошибок, допущенных при определении кадастровой стоимости, принято решение о пересчете кадастровой стоимости.

№ п/п	Показатели	Сведения
1.	реквизиты обращения об исправлении ошибок	№181 от 26.10.2020г.
2.	информация о заявителе	Узденова Марина Пагумаровна
3.	кадастровый номер (кадастровые номера) и адрес (адреса) (при наличии) объекта недвижимости (объектов недвижимости), при определении кадастровой стоимости которого (которых) были допущены ошибки, в отношении которого (которых) подано обращение об исправлении ошибок	09:06:0020801:11, Российская Федерация, Карачаево-Черкесская респ., Зеленчукский район, ст-ца Исправная, х. Плавни территория бригады №5 СПК им. Ленина
4.	информация о проведенной	согласно статье 13 Федерального

	<p>проверке на наличие технических и (или) методологических ошибок</p>	<p>закона от 03.07.2016 №237-ФЗ «О государственной кадастровой оценке», перечень объектов недвижимости, подлежащих государственной кадастровой оценке (далее – Перечень), формируется органом регистрации прав. На основании данных Перечня и в соответствии с методическими указаниями, утвержденными Приказом Минэкономразвития России от 12.05.2017 №226 (далее – Методические указания), объекту недвижимости с кадастровым номером 09:06:0020801:11 были указаны характеристики согласно сведений ЕГРН.</p> <p>При проведении ГКО отсутствовала информация о годе постройки, материале стен, фактическом использовании, функциональном и техническом износе.</p> <p>В ходе проведенной проверки, согласно данных Технического паспорта здания от 28.05.2007г инвентарный №750 выявлено, что при проведении оценки не было учтено, что данный объект имеет, площадь 26.2 кв.м., объем 71 куб.м, назначение (Жилой дом), высота стен 1.90 м, которые существенно влияют на расчет кадастровой стоимости.</p>
5.	<p>информация о виде допущенных ошибок (единичная техническая ошибка, системная техническая ошибка, единичная методологическая ошибка, системная методологическая ошибка)</p>	<p>единичная техническая ошибка (описка, опечатка, арифметическая ошибка или иная подобная ошибка), допущенная при определении кадастровой стоимости одного объекта недвижимости и повлиявшая на величину его</p>


		кадастровой стоимости
б.	кадастровая стоимость объекта недвижимости (объектов недвижимости), в отношении которого (которых) подано обращение об исправлении ошибок, определенную в результате исправления допущенных ошибок (руб.)	220 762,33

Начальник отдела по
работе с обращениями




А.Д. Абайханов

Оценщик отдела определения
кадастровой стоимости
объектов недвижимости



А.И. Салпагаров

И.о. директора



М.С. Кубанов